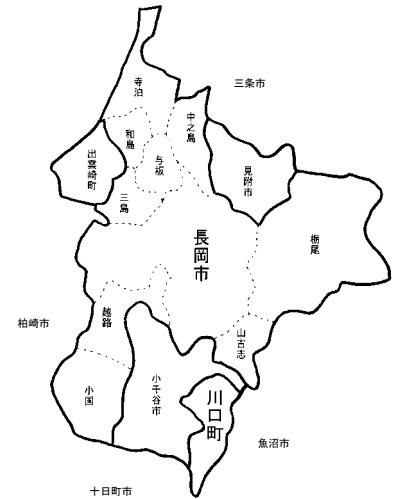


川口町の概要

【位置と地勢】

本町は、新潟県のほぼ中央に位置し、面積は50.03km²、大河信濃川と清流魚野川が合流する水と緑豊かな町です。隣接する市町村は、魚沼市、小千谷市、十日町市があります。

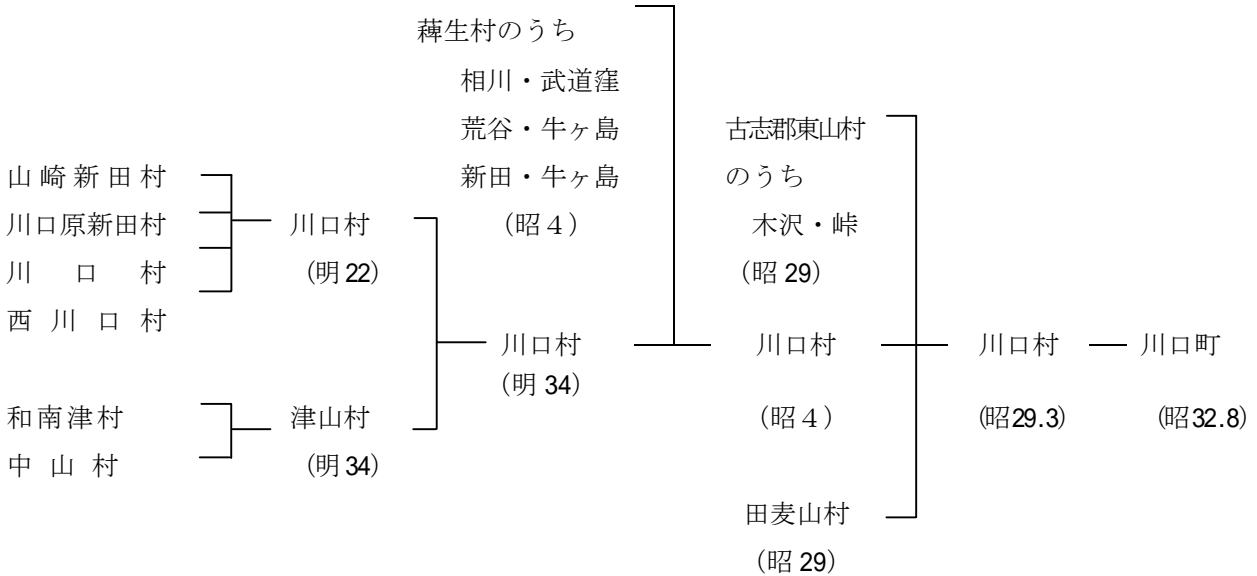
現在は、JR上越線とJR飯山線の分岐点に位置し、国道17号が町中心部を、国道117号が西端を縦貫し、関越自動車道には、越後川口IC(SA併設)を有し、交通利便性が高く、恵まれた交通条件下にあります。



【沿革の概要】

本町は、古くより妻有郷、上田郷への物資運搬の拠点、また、三国街道の宿場として集落をなし、交通の要衝として栄えてきました。

～合併の沿革～



【主な地域指定】

山村振興地域、特別豪雪地域、農業振興地域、特定農山村地域、川口都市計画区域(一部用途区域・地区計画を指定)、過疎地域などの指定を受けている。

自然

【地目別土地面積】

資料:固定資産税概要調書 (単位 ha)

年度	田	畑	原野	宅地	湖沼	山林	その他	総面積
平成16年	625	207	157	134	44	2,025	1,811	5,003
平成20年	619	204	161	131	43	2,027	1,818	5,003

【降雪・積雪の状況】

年 度	初 雪	根 雪	終 雪	根雪日数 (日)	総降雪量 (cm)	最深積雪 (cm)	期 日
平成 16 年	12 月 21 日	12 月 21 日	4 月 29 日	130	1,033	315	2 月 12 日
平成 20 年	11 月 18 日	12 月 26 日	4 月 1 日	63	323	64	2 月 18・19 日

人 口

【人口の推移(国勢調査)】

年 次	人 口					世 帯 数	人口密度 (人/km ²)
	総 数	男	女	増 減 数	増 減 率 (%)		
平成 7 年	6,111	2,980	3,131	232	3.66	1,523	122.1
平成 12 年	5,748	2,773	2,975	363	5.94	1,522	114.9
平成 17 年	5,233	2,521	2,712	515	8.96	1,439	104.6

【人口動態(住民基本台帳)】

各年度3月31日現在

年 度	人 口	出 生	出生率 (%)	死 亡	死亡率 (%)	自然人口 増加率 (%)	転 入	転 出
平成 16 年	5,591	51	0.91	75	1.34	0.43	118	200
平成 20 年	5,165	45	0.87	63	1.22	0.35	85	136

年 度	婚 姻	離 婚	老 年 者 人 口	老年者人口 割合 (%)	年 少 者 人 口	年少者人口 割合 (%)	外 国 人	世 帯 数
平成 16 年	23	12	1,509	27.0	699	12.5	16	1,570
平成 20 年	20	6	1,510	29.2	634	12.3	23	1,517

財 政

【一般会計決算の推移】

単位:千円

	決算額	地方交付税	町 税	町税収納率	財政力指数	経常収支比率	公債費比率
平成 15 年	4,942,218	1,520,110	508,678	97.5	0.259	89.6	11.8
平成 16 年	6,297,824	3,136,445	464,118	97.6	0.258	93.8	12.6
平成 19 年	5,162,665	1,897,671	568,117	99.3	0.246	89.1	14.7

道 路

【道路の状況】

平成20年4月1日現在

区 分	実延長 (km)	舗装済延長 (km)	改良済延長 (km)	舗装率 (%)	改良率 (%)
高速自動車国道	5.7	5.7	5.7	100.0	100.0
国道	16.3	16.3	16.3	100.0	100.0
県道	53.8	46.5	30.6	86.4	56.9
町道	128.8	80.6	95.5	62.6	74.1

生活環境

【水道・ガス】

各年度3月31日現在

年 度	簡 易 水 道			ガ ス	
	施設数	給水戸数	年間給水量 (m ³)	供給戸数 (戸)	年間供給量 (m ³)
平成 16 年	5	1,579	665,876	1,484	1,362,689
平成 20 年	3	1,494	688,511	1,344	1,479,159

【下水道処理状況】

各年度3月31日現在

年 度	行政人口	処理可能人口	普及率 (%)	水洗化人口	水洗化率 (%)	汚水処理量 (千m ³)
平成 16 年	5,591	5,316	96.4	4,780	88.7	430
平成 20 年	5,170	5,072	98.1	4,597	88.9	427

生 活

【町・県営住宅】

平成20年4月1日現在

区分	あかさか 住宅	あけぼの 住宅	大島住宅	よしとみ 住宅	しみず 住宅	牛ヶ島 住宅	相川住宅	和南津 住宅	田麦山 住宅	西川口 住宅	小高住宅
所在地	川口 1	川口 6	川口 7	川口 2	川口 4	貝ノ沢	相川 1	下村	大形	陽向	西川口
戸数	24	24	41	16	39	9	4	4	4	25	4
入居戸数	22	18	35	16	39	9	4	4	4	25	4

教 育

【学校の現況(学校基本調査)】

区 分	小学校		中学校	
	学校数	児童数	学校数	児童数
平成 15 年	4	294	1	178
平成 16 年	3	300	1	174
平成 17 年	3	278	1	155
平成 18 年	3	272	1	156
平成 19 年	3	255	1	154
平成 20 年	1	255	1	144
平成 21 年	1	264	1	129

※ H16. 4. 1 : 木沢小学校を川口小学校に統合

H20. 4. 1 : 泉水小学校、田麦山小学校を川口小学校に統合

福 祉

【保育園】

各年度4月1日現在

名 称	在 園 児 数 (人)					
	平成 16 年度	平成 17 年度	平成 18 年度	平成 19 年度	平成 20 年度	平成 21 年度
東川口保育園	91	115	100	99	103	99
西川口保育園	34	32	32	33	32	32
合 計	125	147	132	132	131	131

※ H16.4.1: 上川保育園を東川口保育園に統合 H17.3.31: 東川口保育園田麦山分園を廃止

産 業

【産業別就業者数の推移(国勢調査)】

産業分類	平成 7 年	平成 12 年	平成 17 年
総 数	3,301	3,021	2,675
第 1 次 産 業	473	343	318
第 2 次 産 業	1,551	1,381	1,094
第 3 次 産 業	1,269	1,280	1,262
分類不能	8	17	1

【農家戸数・農家人口等(農林業センサス)】

年 次	農家総数	自給的農家数	販売農家数	専業農家数	兼業農家数			農家世帯員数(人)
					総 数	第 1 種	第 2 種	
平成 12 年	594	152	442	35	407	39	368	2,733
平成 17 年	544	174	370	36	334	38	296	2,352

観 光

【観 光】

区 分	平成 15 年度	平成 16 年度	平成 17 年度	平成 18 年度	平成 19 年度	平成 20 年度
越後川口ヤナ場	17,850	15,310	13,640	16,240	16,550	15,911
川口町運動公園	293,100	182,188	134,525	229,102	215,531	205,062
スポーツレクリエーション施設	65,597	44,083	109,500	10,146	18,466	15,049
ホテルサンローラ	36,355	27,582	休止(注)	休止(注)	5,548	15,786
えちご川口温泉(プール含む)	184,394	104,331	25,025	218,902	190,806	173,532
古 民 家	6,754	6,192	休止(注)	54	711	695
合 計	310,950	197,498	148,165	245,342	232,081	220,973

(注) 中越大震災による影響のため休止

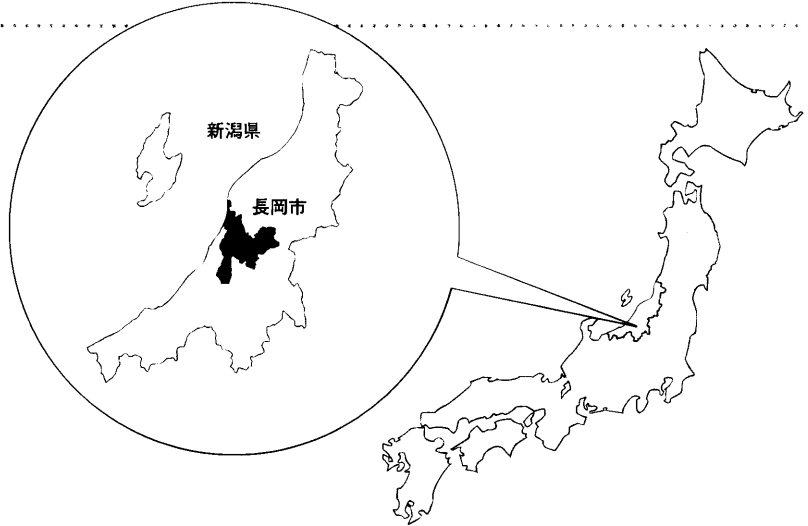
長岡市の概要



Nagaoka City

位置・面積


面積 840.88km²
 広ぼう 東西42.6km
 南北53.4km
 位置 東経 東端139度07分28秒
 西端138度38分35秒
 北緯 南端 37度13分46秒
 北端 37度42分37秒



長岡市は、中央を南北に信濃川が貫流しています。
 信濃川を軸として形成されてきた長岡市は、季節の移り変わりが鮮やかで、美しく豊かな自然風土に恵まれています。その気候は、夏は高温多湿である一方、冬は季節風が強く、降雪があるという日本海側特有の傾向がみられます。

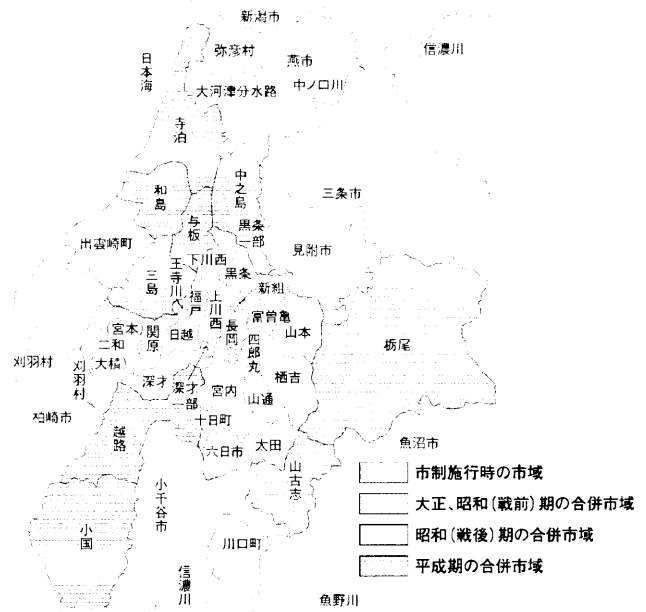
土地利用構成 [平成20年新潟県統計データハンドブック]から作成 (平成20年1月1日現在)

山林	224.9
田	172.5
宅地	49.3
畑	42.3
原野	10.7
池沼	1.0
雑種地・その他	340.2
総面積	840.9



市域の変遷

明治	39年 4月	市制施行	9.22
大正	10年12月	四郎丸村	15.90
昭和	13年 9月	黒桑村の一部	16.15
	23年 7月	山通村の一部 (大字町田、大字青木)	28.11
昭和	25年12月	栖吉村	54.67
	26年 1月	富首亀村	61.97
昭和	29年 2月	上川西村	72.77
	29年 3月	宮内町	95.48
昭和	29年 5月	深才村	112.36
	29年11月	日越村、王寺川村、十日町村、山本村、黒桑村、新組村、福戸村、下川西村および六日市村の一部	200.14
昭和	31年 9月	山古志村の一部 (大字蓬平、大字濁沢)	212.17
	32年10月	関原町	223.67
昭和	35年 4月	与板町の一部 (大字成沢)	224.61
	35年 9月	二和村	259.92
平成	17年 4月	中之島町、越路町、三島町、山古志村、小国町	525.89
	18年 1月	和島村、寺泊町、栃尾市、与板町	840.88






Nagaoka City

■総人口

(平成21年1月1日現在 住民基本台帳登録者数)



280,450人

男 137,026人

女 143,424人

■人口密度(1km²当たり)




334人

総面積/840.9km²

■総世帯

(平成21年1月1日現在 住民基本台帳登録数)

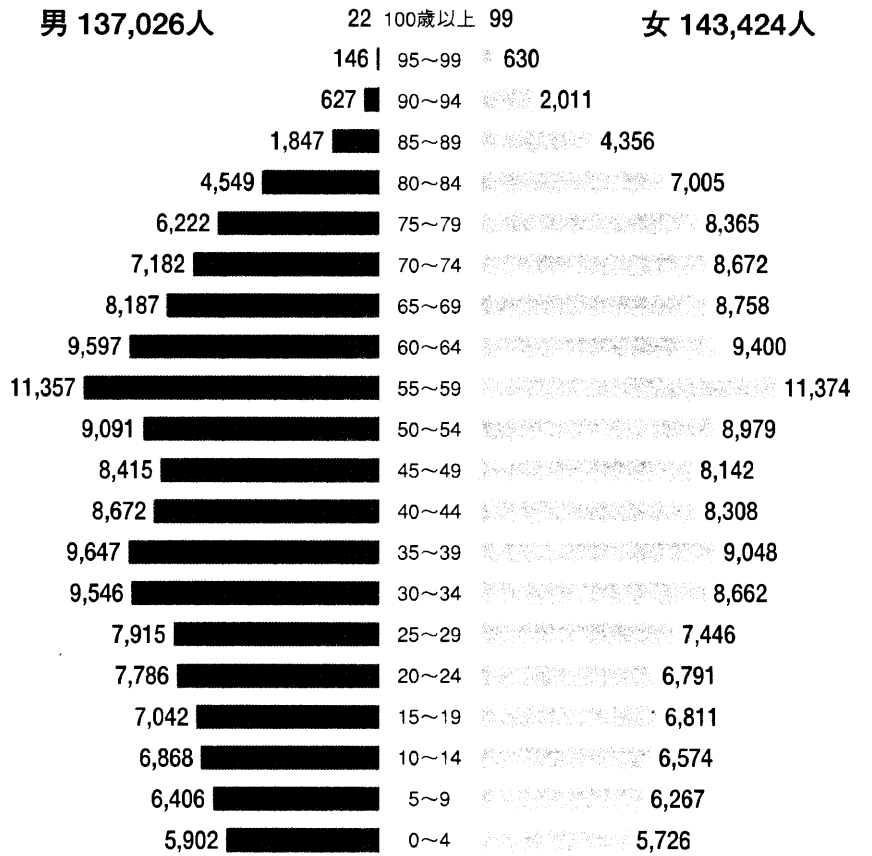


97,764世帯

■人口推移・世帯数の推移 (国勢調査)

年	人口	世帯数	人口	世帯数
昭和35	275,738	133,614	142,124	55,463
昭和40	273,226	132,775	140,451	60,209
昭和45	272,355	132,128	140,227	64,879
昭和50	276,316	134,415	141,901	70,628
昭和55	282,495	137,989	144,506	75,772
昭和60	284,769	139,288	145,481	77,493
平成 2	284,580	139,255	145,325	80,600
平成 7	287,139	140,560	146,579	86,450
平成12	287,139	140,357	146,782	92,029
平成17	283,224	138,392	144,832	95,283

■男女別・年齢別人口 (平成21年1月1日現在 住民基本台帳登録者数)



14,000 12,000 10,000 8,000 6,000 4,000 2,000 0 0 2,000 4,000 6,000 8,000 10,000 12,000 14,000 (人)


■工業の推移 (工業統計調査)

事業所数		従業人数(人)		製造品出荷額等(万円)	
平成12	2,082	平成12	34,247	平成12	65,396,141
平成13	1,999	平成13	32,648	平成13	61,415,719
平成15	1,793	平成15	30,177	平成15	63,020,983
平成17	1,653	平成17	29,509	平成17	69,079,396

■商業の推移 (商業統計調査)

商店数		従業人数(人)		商品販売額等(万円)	
平成9	4,957	平成9	28,644	平成9	125,274,293
平成14	4,714	平成14	30,010	平成14	97,521,559
平成16	4,465	平成16	28,837	平成16	92,552,915
平成19	4,113	平成19	26,725	平成19	95,333,857

■農業の推移 (農業センサス)



■国民健康保険の加入状況 各年度末

年度	総数	加入世帯数	加入率(%)	総数	被保険者数	加入率(%)
平成16	93,869	47,558	50.7%	283,199	93,471	33.0%
平成17	95,318	48,360	50.7%	282,214	93,430	33.1%
平成18	96,196	48,961	50.9%	281,424	93,112	33.1%
平成19	96,826	49,092	50.7%	280,256	92,186	32.9%

■国民年金加入状況 各年度末

年度	1号	任意	3号	総数
平成16	40,274	398	20,984	61,656
平成17	39,174	373	20,772	60,319
平成18	37,819	345	20,482	58,646
平成19	35,684	423	19,973	56,080

■幼稚園、小・中・高等学校、高専、大学 平成20年5月1日現在

幼稚園	20	2,152	190
小学校	61	15,822	1,011
中学校	27	8,108	606
高等学校	10	7,738	535
高専・大学	4	3,631	375

高等学校は定時制を除く

■保育実施児童の状況 各年4月1日現在

平成16	86	6,841	7,215
平成17	87	6,868	7,355
平成18	84	6,695	7,205
平成19	83	6,670	7,085
平成20	81	6,592	7,080

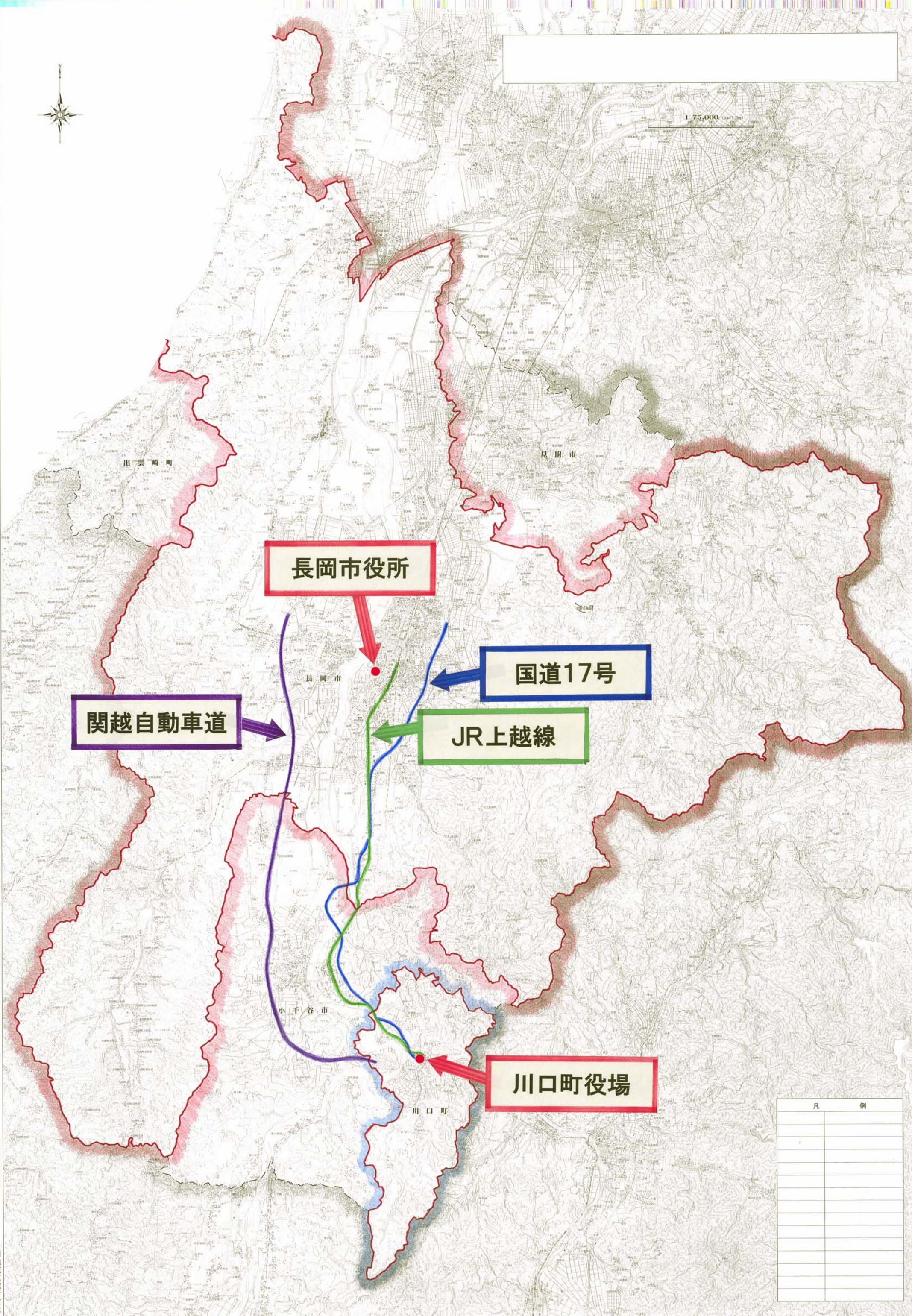
■指定文化財の概要 平成20年3月31日現在

有形文化財	建造物		1	1	14	16
	美術工芸品	絵画		2	9	11
		彫刻	1	7	37	45
		工芸品		5	14	19
		書跡・典籍	2	2	28	32
		古文書	1		24	25
		考古資料	3	5	14	22
	歴史資料			10	10	
無形文化財	工芸技術		1	3	4	
民俗文化財	有形	2	1	8	11	
	無形		2	18	20	
記念物		1	3	4		
	史跡	3	6	32	41	
	名勝			3	3	
	天然記念物		3	30	33	
選定保存技術	特別天然記念物	1			1	
			2		2	
総数		15	37	247	299	

このほか国登録有形文化財21件



1:75,000



長岡市役所

国道17号

関越自動車道

JR上越線

川口町役場

凡 例	

川口町の生活圏の状況

■買回品購買率

	平成16年	平成19年	増減
川口町内	6.0%	5.0%	▲1.0%
長岡市	24.0%	36.6%	12.6%
小千谷市	61.3%	45.5%	▲15.8%

資料:新潟県消費動向調査

■通勤・通学率

	平成12年	平成17年	増減
川口町内	49.1%	48.2%	▲0.9%
長岡市	9.2%	11.6%	2.4%
小千谷市	26.6%	27.8%	1.2%

資料:国勢調査

■外来通院

	平成11年	平成16年	増減
川口町内			
長岡市	9.6%	12.3%	2.7%
小千谷市	79.4%	79.2%	▲0.2%

資料:新潟県保健医療需要調査

■救急搬送

	平成17年	平成20年	増減
長岡市	25.1%	29.9%	4.8%
小千谷市	72.3%	66.5%	▲5.8%

資料:小千谷地域消防本部救急統計

※川口町分は小千谷市に含む

飛び地合併自治体（全国 12 市町）への調査結果から

1 電話によるヒアリング調査 【資料No.6、No.7】

- ・道路網の整備や情報インフラの進歩、支所の設置などで住民サービスは確保されている。(12 市町)
- ・その上で、飛び地というより距離的な観点で次のような声があった。
 - 距離が離れているため、一体感の醸成に苦労している。(北海道日高町)
 - 支所職員の会議参加や事務決裁で不便な面もある。(群馬県桐生市)

2 現地調査（群馬県桐生市、みどり市） 【資料No.8】

【桐生市本庁及び黒保根支所】(桐生市人口 134,298 人、うち黒保根地区 2,753 人)

- ・飛び地に配慮した特別な組織体制はない。
- ・支所は部長級の支所長を配置した組織としている。
- ・旧村のサービス維持のため十分な職員数を配置。(合併時 31 人、現在 23 人)
- ・通勤通学、通院、買い物など桐生市全体とみどり市の生活圏は一体。
- ・住民からは「飛び地合併でも特に不便は感じていない」との声。

【みどり市】(みどり市人口 53,071 人、東地区 2,849 人)

- ・旧東村は桐生市経由の交通路しかなく、実質的な飛び地。
- ・東庁舎には窓口業務のみ継承。(職員は合併時 20 人、現在 8 人)。
- ・イベント情報の共有や地域のまつりを結ぶスタンプラリーを実施するなど、相互の住民交流を進め、一体感を醸成。
- ・東地区の住民からは「役場の人が減り、寂しくなった」との声。

3 災害時の対応

- ① 本庁－支所間の情報共有手段
- ② 支所地域の住民への情報伝達手段
- ③ 避難準備情報・避難勧告・避難指示の発表・発令権限

全国の 飛び地 自治体	①	<ul style="list-style-type: none"> ・行政専用ネットワーク（メール）、電話、ファクスで情報を共有（12市町） ・本庁・支所に衛星携帯電話を配備（釧路市、高崎市）
	②	<ul style="list-style-type: none"> ・防災行政無線（各世帯または地域の主要箇所） ・FMラジオ（高崎市、奄美市） ・ケーブルテレビ（伊達市） ・携帯電話メール（登録者のみ）（高崎市、可児市） ・職員が各世帯へ電話連絡、広報車で地域を巡回（日高町）
	③	<ul style="list-style-type: none"> ・首長のみ権限（11市町） ・首長及び支所長に権限（中泊町）
長岡市	①	<ul style="list-style-type: none"> ・行政専用ネットワーク（メール、掲示板）、電話、ファクスで情報を共有 ・本庁・支所に衛星携帯電話を配備
	②	<ul style="list-style-type: none"> ・防災行政無線で各世帯または町内へ通報（山古志・小国・栃尾を除く支所全域） ・孤立危険性の高い集落（山古志、小国、栃尾）へは衛星携帯電話を配備 ・町内会長等へ個別連絡（全支所） ・民生委員・町内会（自主防災会）・要援護世帯へ緊急告知FMラジオを配置 ・FMながおかでの「割り込み放送」聴取が可能
	③	<ul style="list-style-type: none"> ・市長及び支所長に権限
川口町	①	
	②	<ul style="list-style-type: none"> ・防災行政無線で一斉発信。屋外拡声器設置（約30基）。難聴地域へは各世帯に個別受信機を配備 ・各総代あてに個別電話連絡
	③	<ul style="list-style-type: none"> ・町長に権限

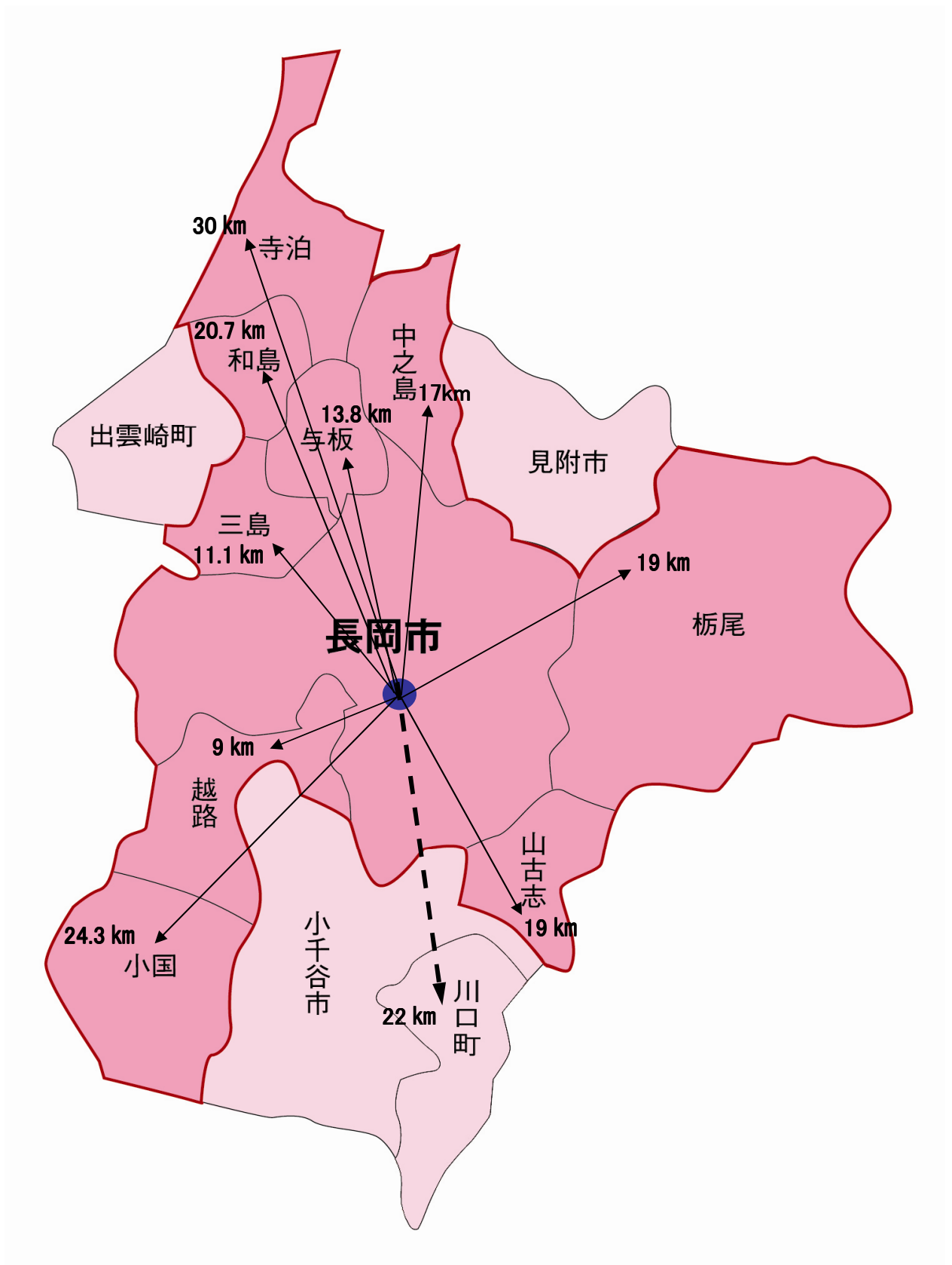
平成の合併による飛び地の事例(全国12市町)

 …飛び地
 ※…間に挟まっている市町村(構成旧市町村ではない)

都道府県名	新市町村名	構成旧市町村	人口(人)	本庁との距離
北海道	1 釧路市 2005.10.11新設 人口 201,566 人 面積 1362.75 km ²	釧路市	191,739	
		阿寒町	6,796	
		※白糠町	11,359	
	2 伊達市 2006.3.1編入 人口 37,139 人 面積 444.28 km ²	音別町	3,031	45km
		伊達市	35,042	
		※壮瞥町	3,748	
	3 日高町 2006.3.1編入 人口 15,783 人 面積 992.67 km ²	大滝村	2,097	37km
		門別町	13,477	
		※平取町	6,503	
青森県	4 中泊町 2005.3.28新設 人口 15,325 人 面積 216.25 km ²	日高町	2,306	66km
		中里町	11,087	
		※市浦村	2,911	
	5 五所川原市 2005.3.28新設 人口 63,208 人 面積 404.58 km ²	小泊村	4,238	28km
		五所川原市	49,193	
		金木町	11,104	
	6 外ヶ浜町 2005.3.28新設 人口 9,170 人 面積 229.92 km ²	※中泊町	15,325	
		市浦村	2,911	36km
		蟹田町	4,010	
群馬県	7 高崎市 2006.1.23編入 人口 333,620 人 面積 401.01 km ²	平館村	2,451	
		※今別町	4,124	
		三厩村	2,709	30km
	8 桐生市 2005.6.13編入 人口 134,298 人 面積 274.57 km ²	高崎市	239,904	
		倉渕村	4,838	
		箕郷町	18,835	
	9 可見市 2005.5.1編入 人口 93,463 人 面積 87.60 km ²	群馬町	35,293	
		榛名町	22,188	
		※藤岡市	62,951	
10 大垣市 2006.3.27編入 人口 161,827 人 面積 206.52 km ²	※玉村町	37,522		
	新町	12,562	13km	
	桐生市	115,434		
11 可児市 2005.5.1編入 人口 93,463 人 面積 87.60 km ²	※みどり市	51,266		
	新里村	16,111	9km	
	黒保根村	2,753	17km	
12 奄美市 2006.3.20新設 人口 51,898 人 面積 306.07 km ²	可見市	91,652		
	※美濃加茂市	50,063		
	※御嵩町	19,653		
13 三好市 2006.3.1新設 人口 37,305 人 面積 721.61 km ²	兼山町	1,811	5km	
	大垣市	150,246		
	※垂井町	28,935		
14 徳島県	10 大垣市 2006.3.27編入 人口 161,827 人 面積 206.52 km ²	※養老町	33,256	
		上石津町	6,921	15km
		※安八町	15,078	
15 徳島県	11 三好市 2006.3.1新設 人口 37,305 人 面積 721.61 km ²	墨俣町	4,660	5km
		池田町	17,163	
		山城町	5,503	
16 徳島県	11 三好市 2006.3.1新設 人口 37,305 人 面積 721.61 km ²	井川町	5,206	
		東祖谷山村	2,307	
		西祖谷山村	1,911	
17 徳島県	11 三好市 2006.3.1新設 人口 37,305 人 面積 721.61 km ²	※東みよし町	16,199	
		三野町	5,215	16km
		名瀬市	43,015	
18 鹿児島県	12 奄美市 2006.3.20新設 人口 51,898 人 面積 306.07 km ²	住用村	1,906	
		※龍郷町	6,002	
		笠利町	6,977	29km

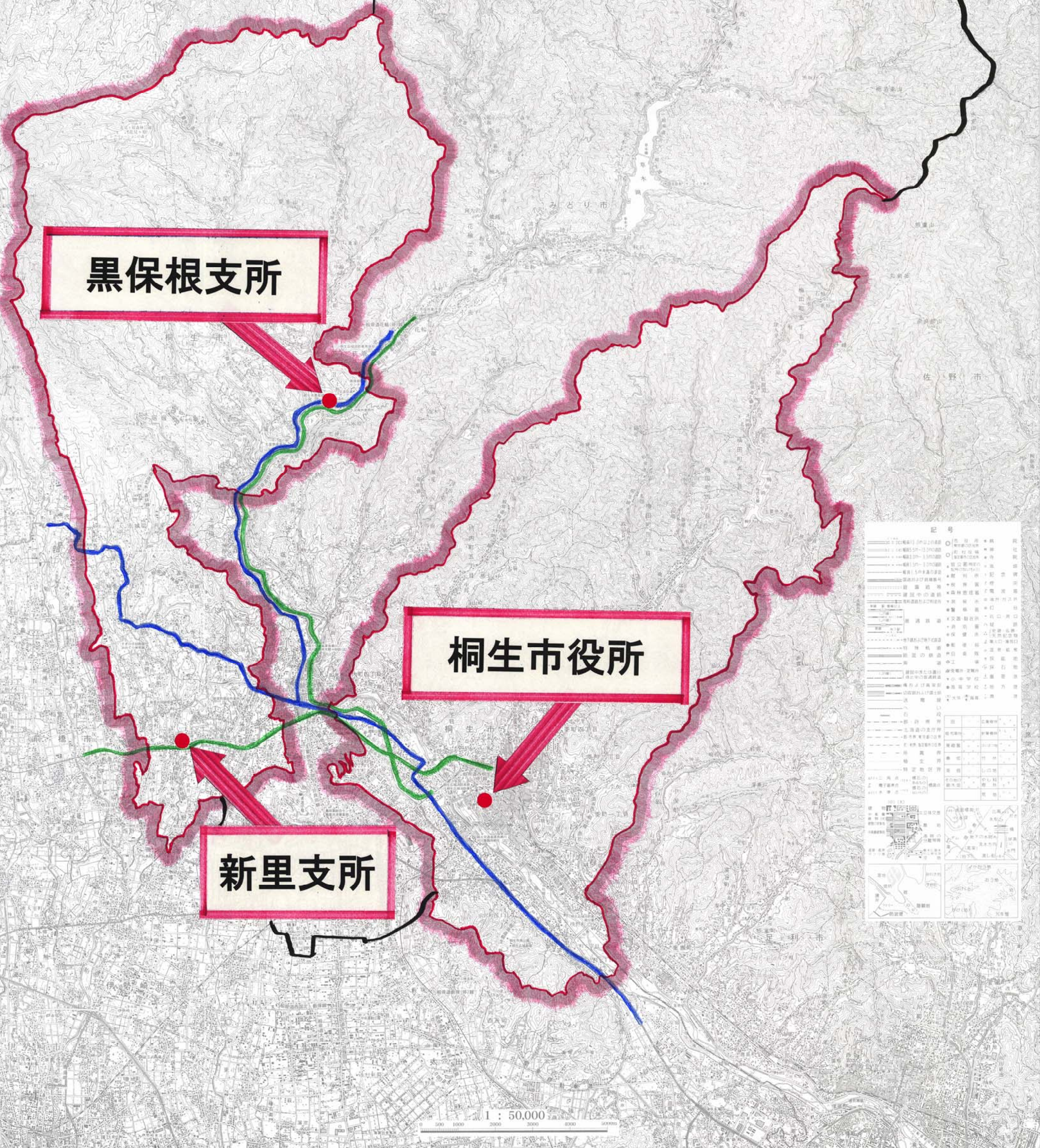
人口…平成12年「国勢調査」による

長岡市役所本庁と支所および川口町役場間の距離





桐生市全図



記号	説明
[Symbol]	国土地理院
[Symbol]	市界
[Symbol]	支所界
[Symbol]	市役所界
[Symbol]	主要道路
[Symbol]	一般道路
[Symbol]	河川
[Symbol]	鉄道路線
[Symbol]	電車線
[Symbol]	バス線
[Symbol]	公園
[Symbol]	神社
[Symbol]	寺院
[Symbol]	学校
[Symbol]	病院
[Symbol]	郵便局
[Symbol]	公共施設
[Symbol]	工業団地
[Symbol]	農地
[Symbol]	森林
[Symbol]	山
[Symbol]	海
[Symbol]	境界
[Symbol]	不明

桐生市役所

黒保根支所

新里支所

1 : 50,000

長岡方式の地域自治

合併の懸念事項

合併することによる不安や懸念としては、次のようなことがあげられます。

- ① 合併すると地域の伝統や文化が失われるのではないかな？
- ② 合併後は中心部だけが良くなって、周辺部が取り残されてしまうのではないかな？
- ③ 市役所や役場が遠くなり、今よりも不便になるのではないかな？
- ④ 住民の声が行政に届きにくくなるのではないかな？

「長岡方式の地域自治」により解消します。

合併後も、地域住民の声を十分行政に反映するために、長岡市以外の旧市町村単位に支所を設置します。

支所では、通常の住民サービスのほかに、地域固有の業務や支所で行った方が効果的な業務などを行ないます。

当該地域の施策やまちづくりについて、地域住民の立場から検討し、行政に反映させるために、地域委員会を設置します。

地域委員会は市の附属機関です

市長は、地域委員会の提案、意見を尊重し、地域の行政運営を行ないます。
地域委員会は地域にとって重要な組織です。

支所が地域委員会の事務を担います

支所は、通常業務、地域固有の業務などを行なうほか、地域委員会の事務も担います。地域委員会と連携をとって、地域振興に努めます。

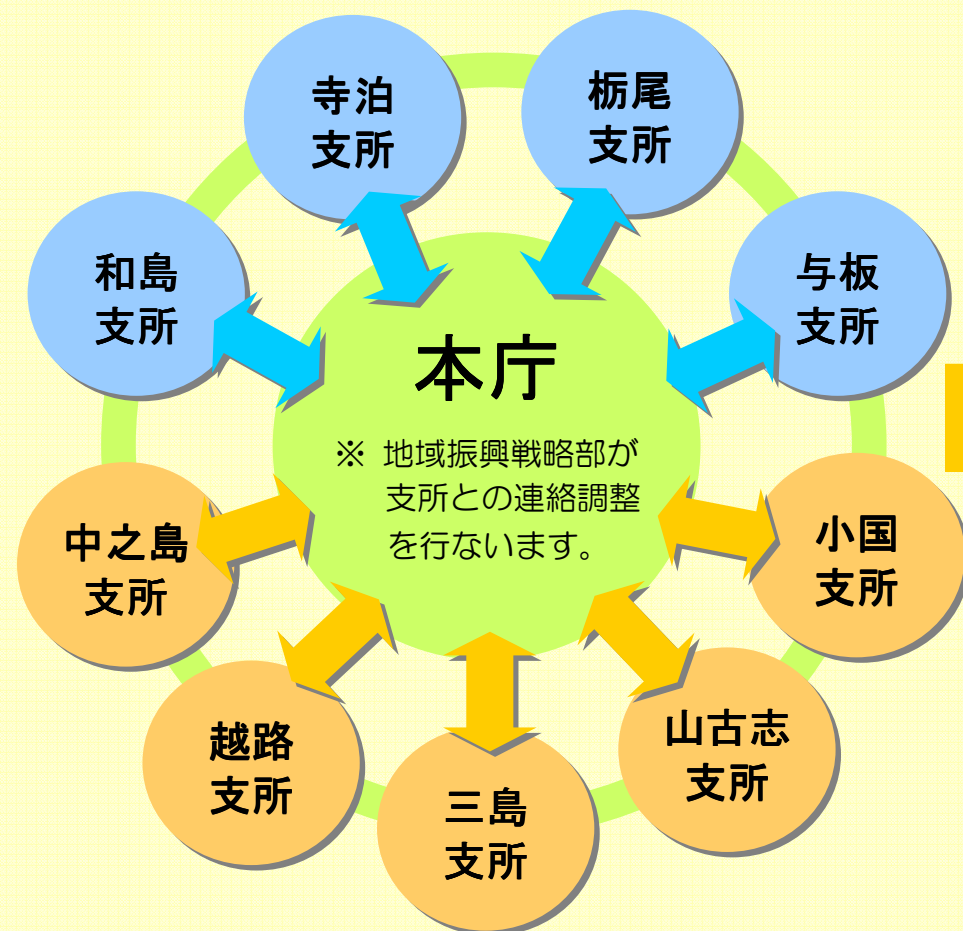
ふるさと創生基金の活用

地域委員会において、基金を活用したまちづくりを推進します。

地域コミュニティ事業補助金の活用

さまざまなコミュニティ関係団体が、地域や産業の活性化、地域環境の整備のために、自ら考え、自ら具体化していく事業に対して補助します。

地域自治のしくみ ……旧市町村単位に支所と地域委員会を設置します。



支所

支所の機能

- ・通常の住民サービス
〈例〉各種証明書発行
福祉、健康、教育、環境等の住民サービス
道路補修など
- ・地域固有の伝統や文化に関わるもの
〈例〉四季のイベント、コミュニティ支援など
- ・支所で行った方が効果的な業務
〈例〉公民館活動、敬老会など

支所長の位置づけ

[身分]一般職の職員(部長級)
[職務]支所を総括する。地域固有業務に係る予算要求権限、予算執行権限および事務執行権限を有する。

地域委員会

地域委員会の機能と役割

- ・当該地域のまちづくりに係る提案
- ・ふるさと創生基金を活用したまちづくりの推進
- ・当該地域に係る各種計画策定・変更の協議
- ・当該地域に係る施策の協議
- ・支所で行う地域固有業務の検討
- ・その他市長が認めるもの

連携・協力

