

長岡市告示第439号

市道路線廃止に関する告示

道路法（昭和27年法律第180号）第10条第1項の規定に基づき、次の市道の路線を廃止します。

なお、その関係図面は、令和7年12月19日から令和8年1月5日まで長岡市土木部道路管理課において一般の縦覧に供します。

令和7年12月19日

長岡市長 磯田達伸

廃止路線

| 路線名 | 起 点 | 重要な経過地 | 幅員(m) | 摘 要 |
|---------|--------------------|--------|---------|-----|
| | 終 点 | | 延長(m) | |
| 小国646号線 | 小国町上岩田字下川原1162番3地先 | | 2.3～6.0 | |
| | 小国町上岩田字下川原1578番地先 | | 19.8 | |

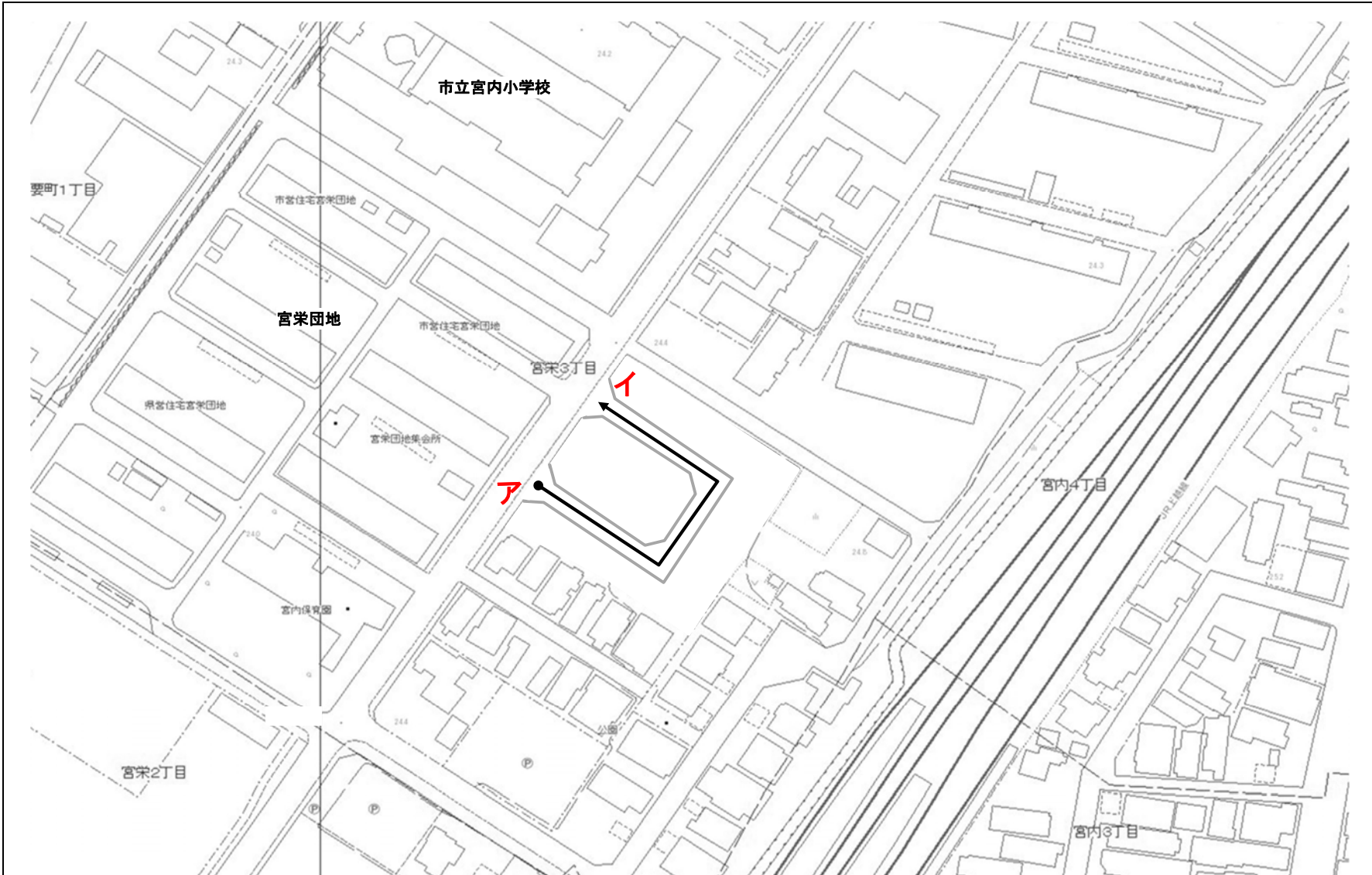
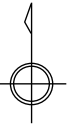
市 道 路 線 認 定 更 止 図
変 廃 止

令和 7 年 1 2 月

長 岡 市

市道路線認定図

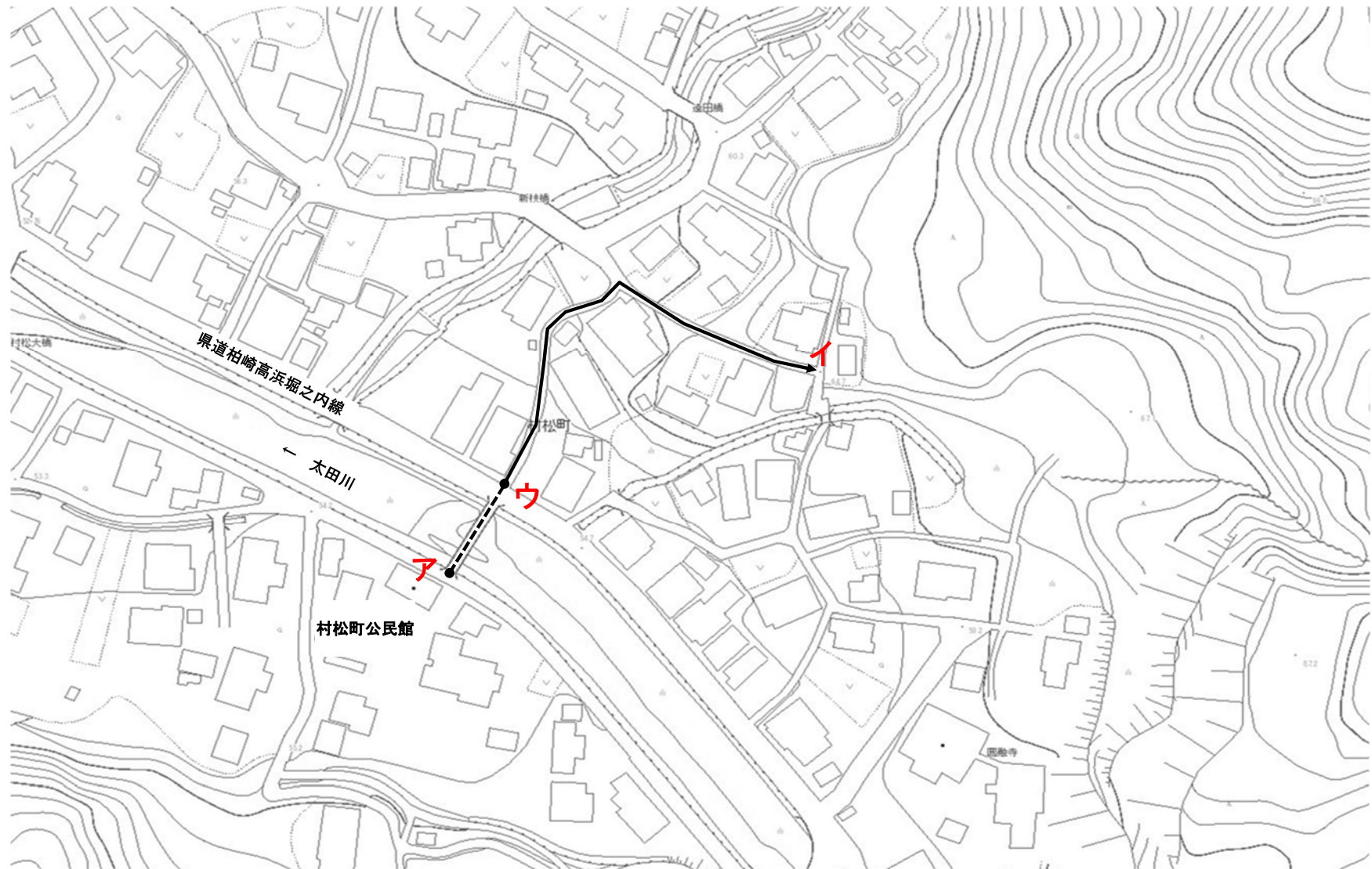
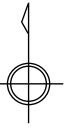
1



| 図面 | 区分 | 路線名 | 起 点 | | 終 点 | | 幅員(m) | 延長(m) | 事由 | 備考 |
|----|----|----------|---------|--------------|---------|--------------|----------|-------|------|----|
| 1 | 認定 | 宮内 665号線 | ア 宮栄3丁目 | 1208 番 40 地先 | イ 宮栄3丁目 | 1208 番 31 地先 | 6.0~13.1 | 102.6 | 開発行為 | |

市道路線変更図

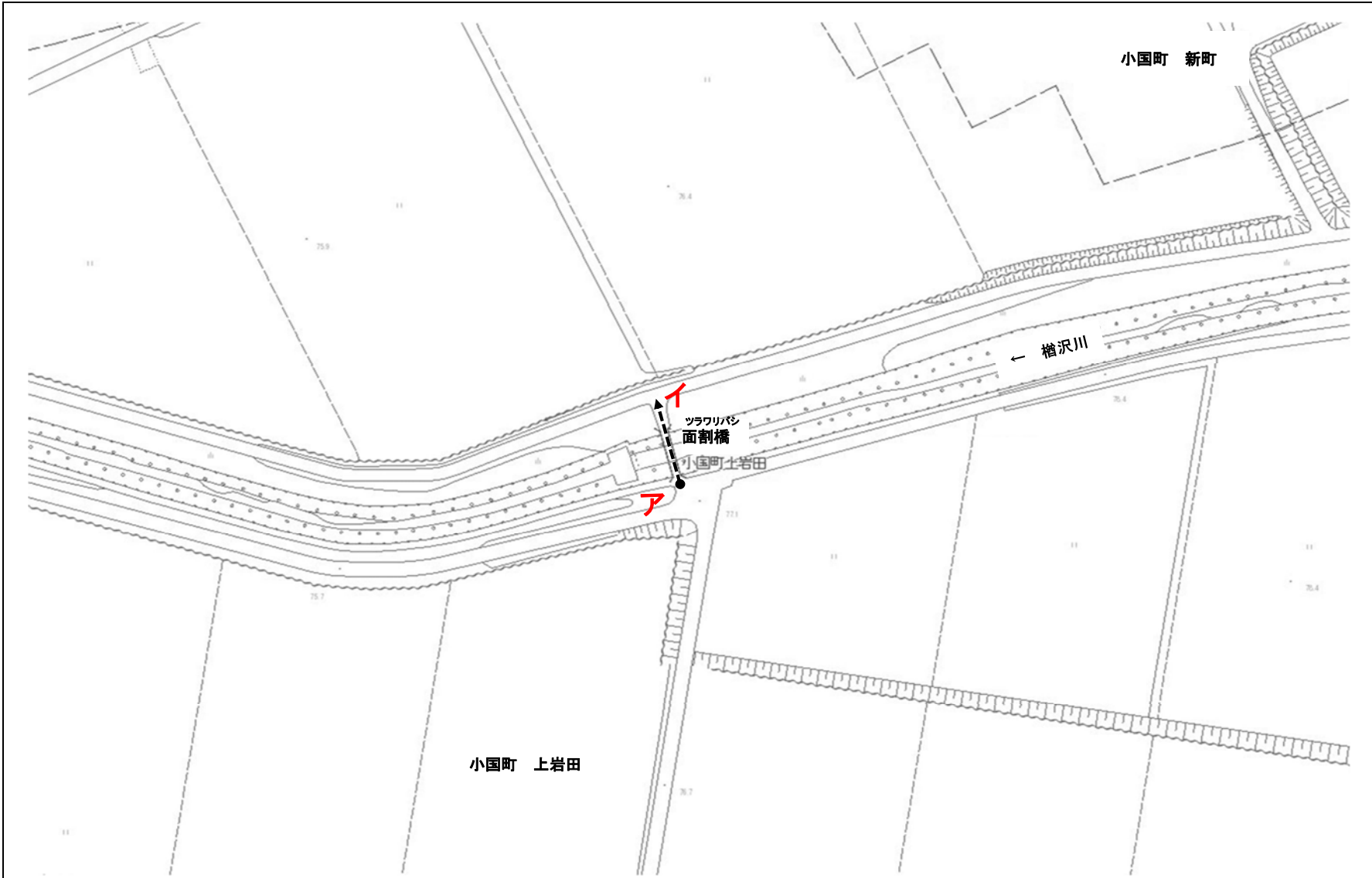
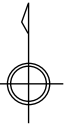
2



| 図面 | 区分 | 路線名 | 旧 新 | 起 点 | 終 点 | 幅員(m) | 延長(m) | 差引(m) | 事由 | 備考 |
|----|----|----------|--------|----------------------|----------------------|---------|-------|---------|------|-----------------|
| 2 | 変更 | 宮内 202号線 | 旧 | ア 村松町字漆原 2095 番 3 地先 | イ 村松町字漆原 2099 番 5 地先 | 2.0~5.1 | 150.9 | 27.2 廃止 | 橋梁撤去 | 廃止路線 ●.....▶ |
| | | | 新 | ウ 村松町字漆原 2095 番 3 地先 | イ 村松町字漆原 2099 番 5 地先 | 2.0~5.1 | 123.7 | | | |

市道路線廃止図

3



| 図面 | 区分 | 路線名 | 起 点 | 終 点 | 幅員(m) | 延長(m) | 事由 | 備考 |
|----|----|-----------|--------------------------|------------------------|---------|-------|------|-----------------|
| 3 | 廃止 | 小国 646 号線 | ア 小国町上岩田字下川原 1162 番 3 地先 | イ 小国町上岩田字下川原 1578 番 地先 | 2.3~6.0 | 19.8 | 橋梁撤去 | 廃止路線 ●-----▶ |