

長岡市告示第180号の2

道路法（昭和27年法律第180号）第18条第2項の規定に基づき、次のように道路の供用を開始します。

なお、その関係図面は、令和8年3月30日から同年4月13日まで長岡市土木部道路管理課において一般の縦覧に供します。

令和8年3月30日

長岡市長 磯田 達伸

1 供用を開始する路線名及び区間

| 路線名 | 起 点 | 重要な 経過地 | 幅員(m) | 摘 要 |
|--------|----------------|------------|----------|-----|
| | 終 点 | | 延長(m) | |
| 1003号線 | 土合3丁目586番7地先 | | 6.0~12.8 | |
| | 土合3丁目586番3地先 | | 26.8 | |
| 黒条99号線 | 黒津町字中村1755番1地先 | | 6.0~13.3 | |
| | 黒津町字中村5286番地先 | | 133.1 | |
| 栃尾城山線 | 栃尾表町甲596番地先 | | 0.6~3.5 | |
| | 栃尾町字城ノ外甲797番地先 | | 830.8 | |

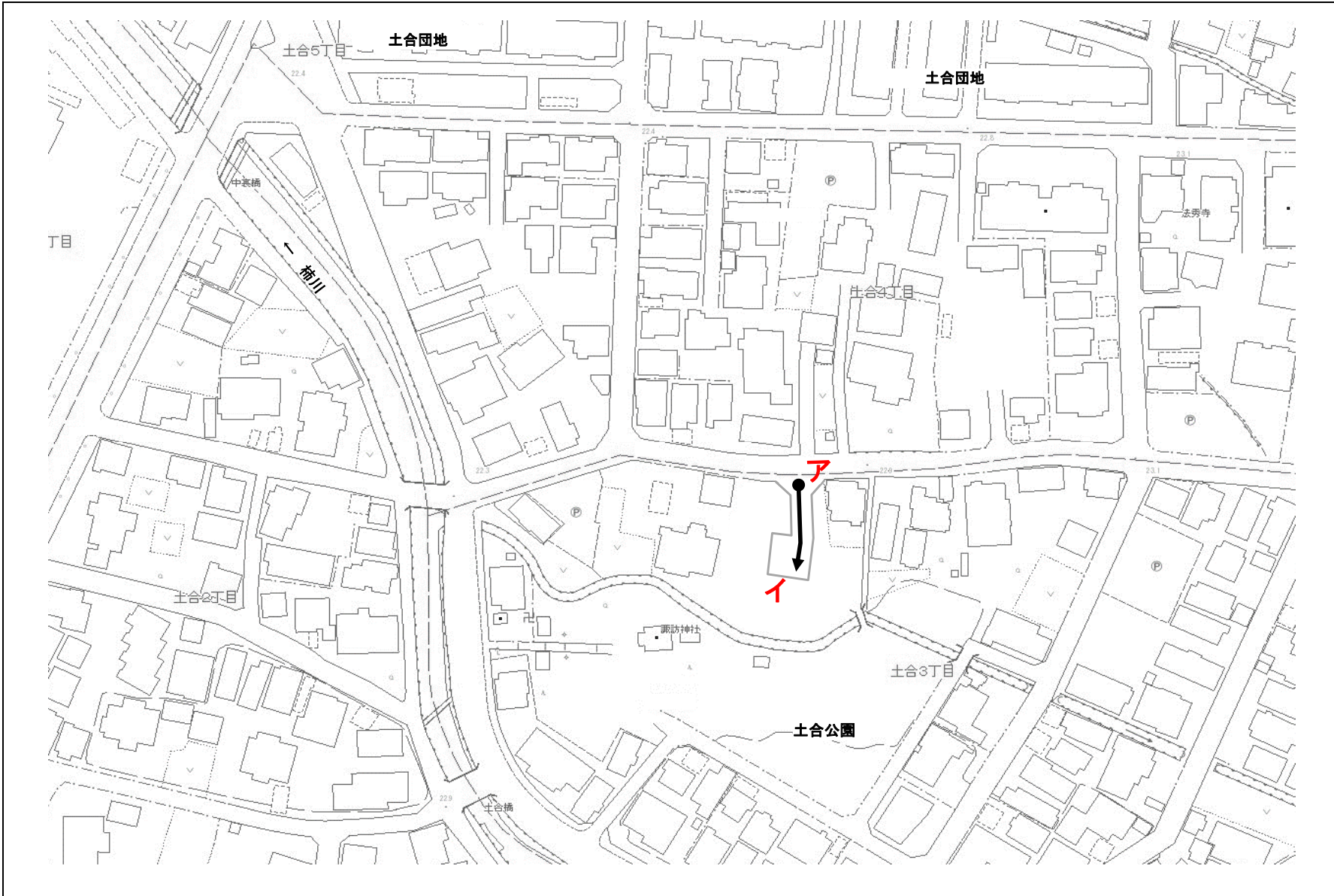
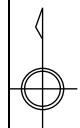
2 供用開始の期日 令和8年3月30日

市 道 路 線 認 定 更 図

令 和 8 年 3 月

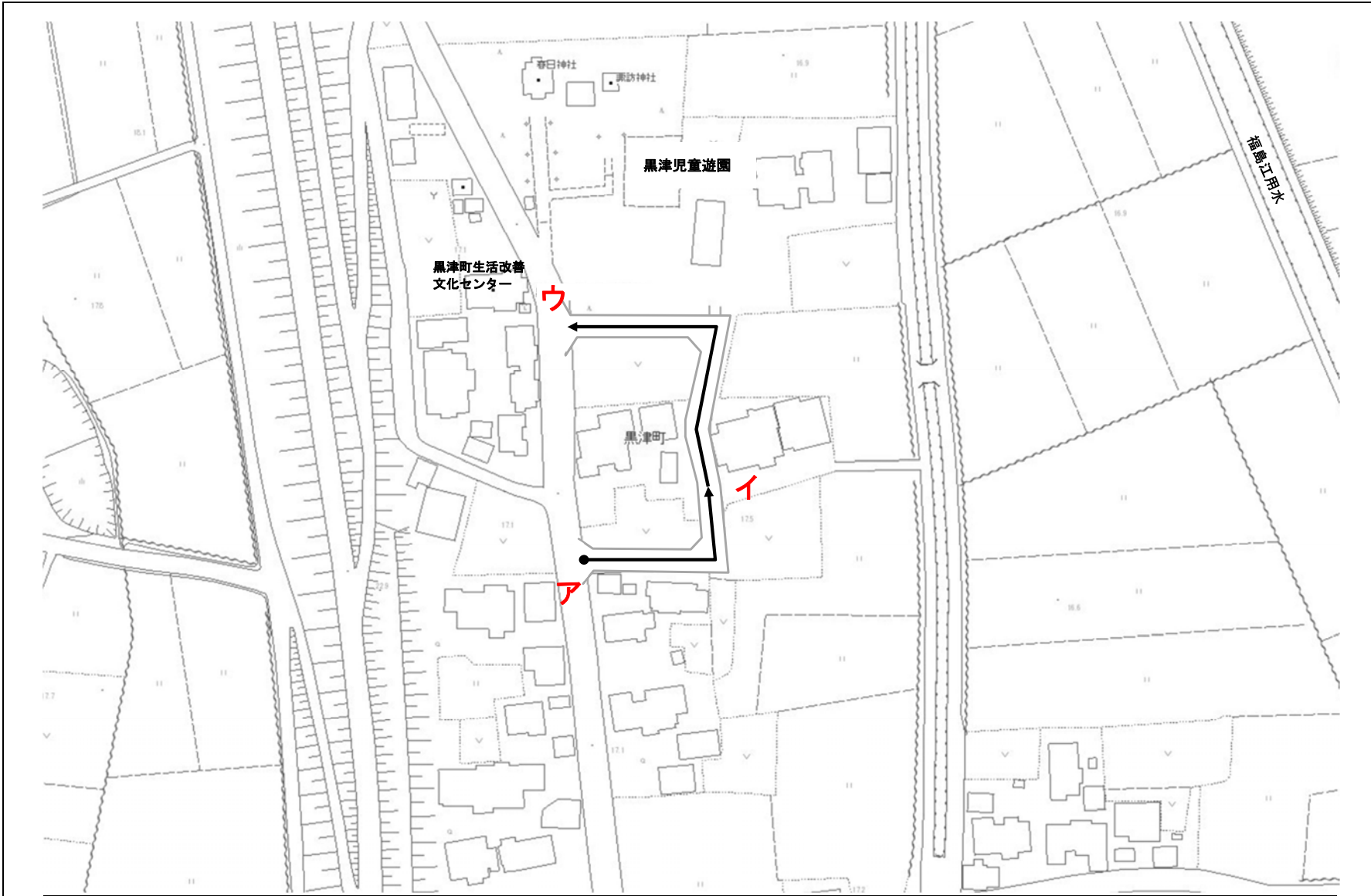
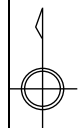
長 岡 市

市道路線認定図



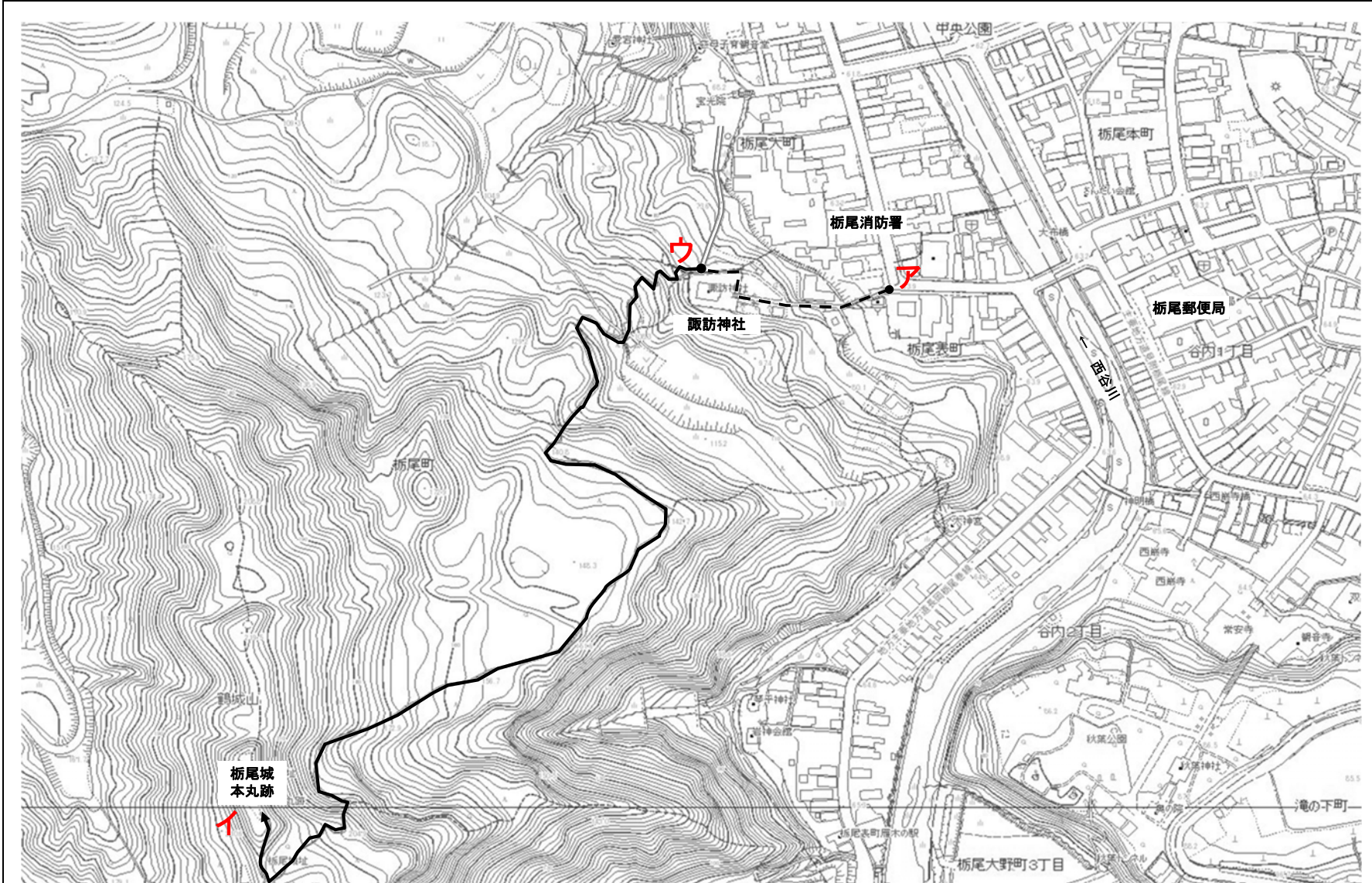
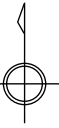
| 図面 | 区分 | 路線名 | 起 点 | 終 点 | 幅員(m) | 延長(m) | 事由 | 備考 |
|----|----|--------|-----------------------|-----------------------|----------|-------|------|----|
| 1 | 認定 | 1003号線 | 7 土合3丁目 586 番 7 地先 | 1 土合3丁目 586 番 3 地先 | 6.0~12.8 | 26.8 | 開発行為 | |

市道路線変更図



| 図面 | 区分 | 路線名 | 旧新 | 起 点 | 終 点 | 幅員(m) | 延長(m) | 差引(m) | 事由 | 備考 |
|----|----|---------|----|--------------------|--------------------|----------|-------|---------|------|----|
| 2 | 変更 | 黒条 99号線 | 旧 | 黒津町字下村 1755 番 地先 | イ 黒津町字中村 1718 番 地先 | 2.0~5.6 | 53.5 | 79.6 延長 | 道路改良 | |
| | | | 新 | 黒津町字中村 1755 番 1 地先 | ウ 黒津町字中村 5286 番 地先 | 6.0~13.3 | 133.1 | | | |

市道路線変更図



| 図面 | 区分 | 路線名 | 旧新 | 起 | 点 | 終 | 点 | 幅員(m) | 延長(m) | 差引(m) | 事由 | 備考 | |
|----|----|--------|----|---|------|----------|---|---------|----------|---------|----------|------|-----------------|
| 3 | 変更 | 栃尾 城山線 | 旧 | ア | 栃尾表町 | 甲596番 地先 | イ | 栃尾町字城ノ外 | 甲797番 地先 | 0.6~6.8 | 143.0 廃止 | 路線整理 | 廃止路線 ●.....▶ |
| | | | 新 | ウ | 栃尾表町 | 甲596番 地先 | イ | 栃尾町字城ノ外 | 甲797番 地先 | 0.6~3.5 | | | |