

長岡市告示第178号

市道路線認定に関する告示

道路法（昭和27年法律第180号）第8条の規定に基づき、市道の路線を次のように認定します。

なお、その関係図面は、令和8年3月30日から同年4月13日まで長岡市土木部道路管理課において一般の縦覧に供します。

令和8年3月30日

長岡市長 磯田 達伸

認定路線

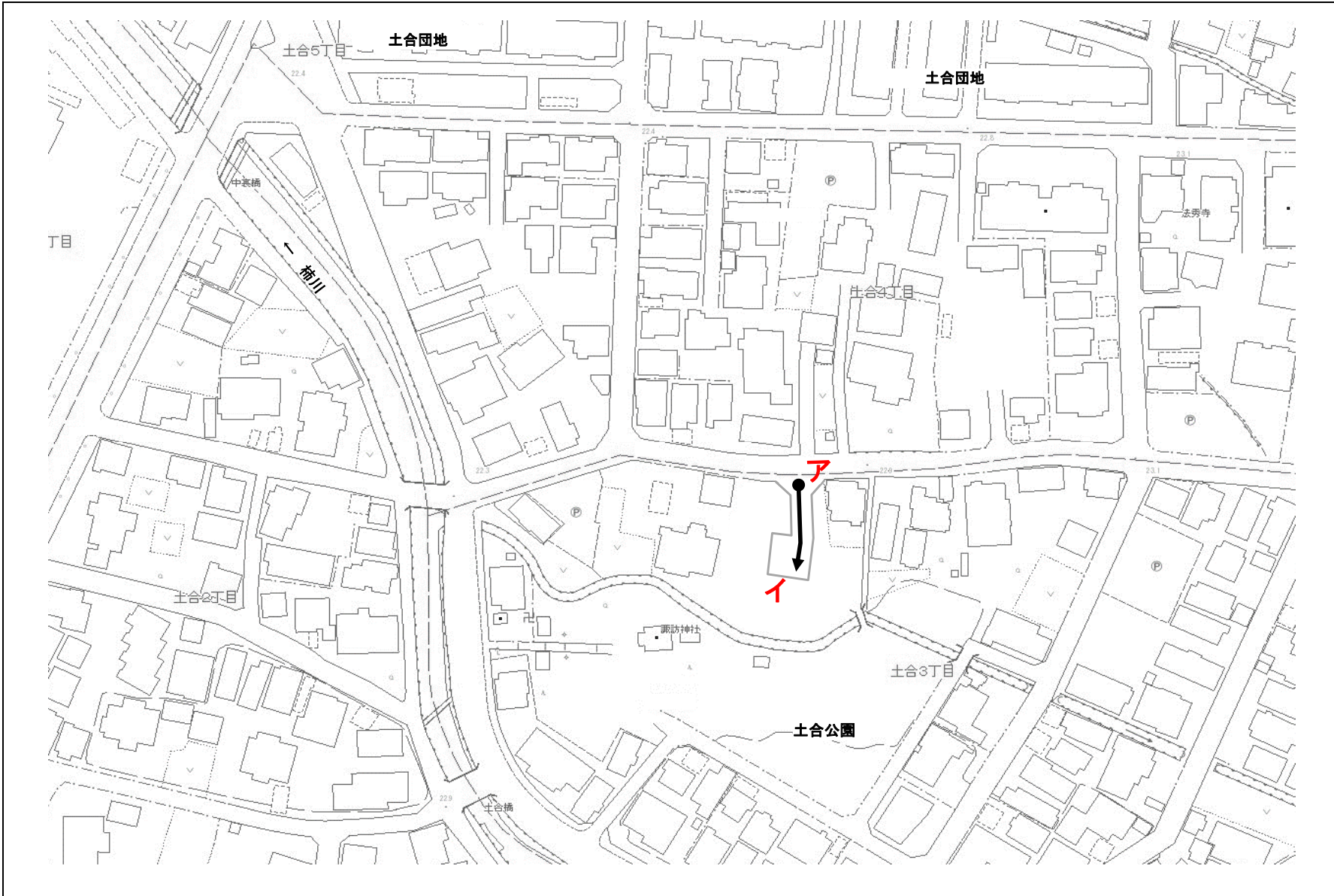
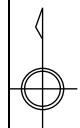
路線名	起 点	重要な 経過地	幅員(m)	摘 要
	終 点		延長(m)	
1003号線	土合3丁目586番7地先		6.0~12.8	
	土合3丁目586番3地先		26.8	

市 道 路 線 認 定 更 図

令 和 8 年 3 月

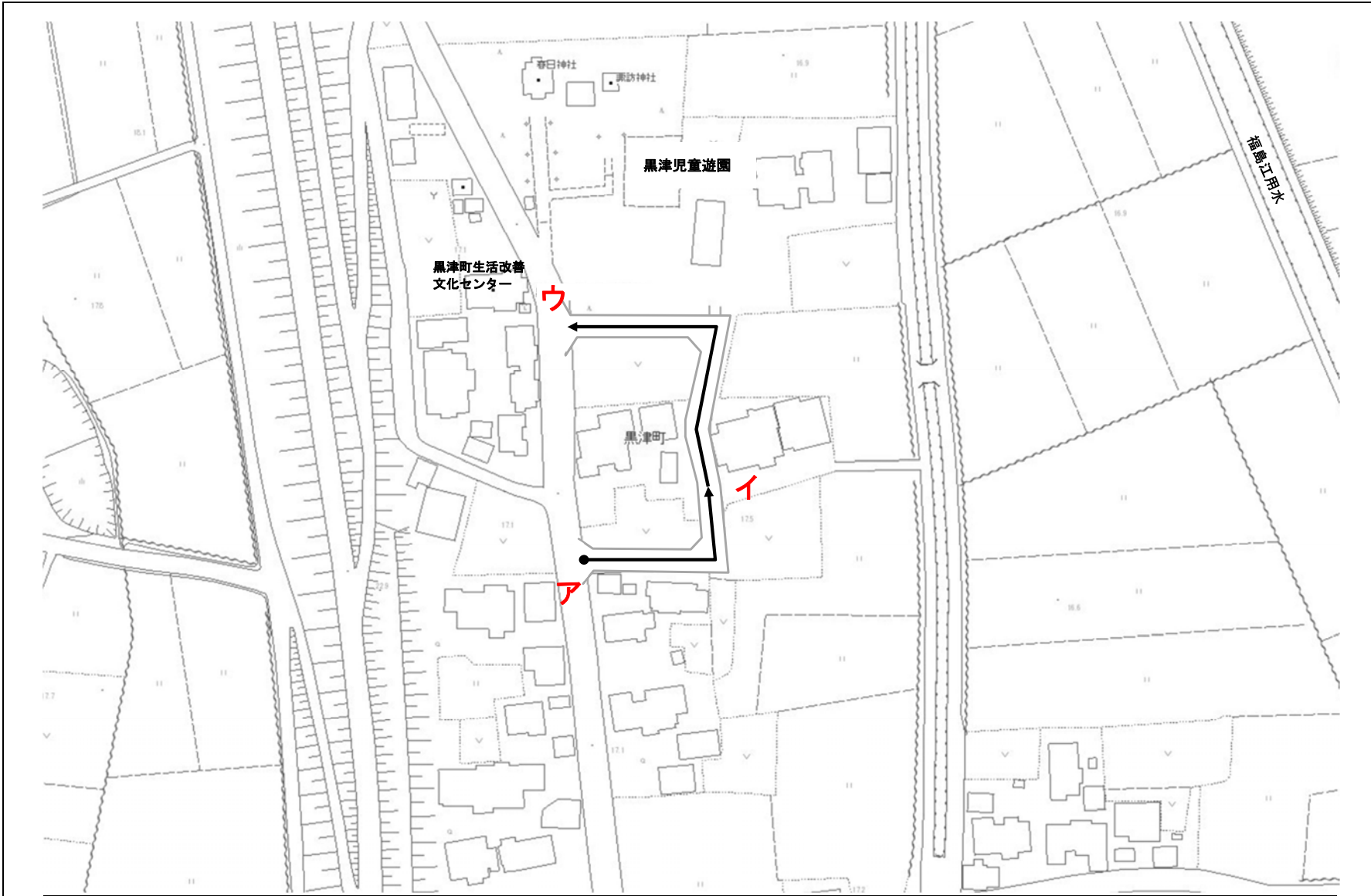
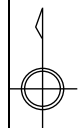
長 岡 市

# 市道路線認定図



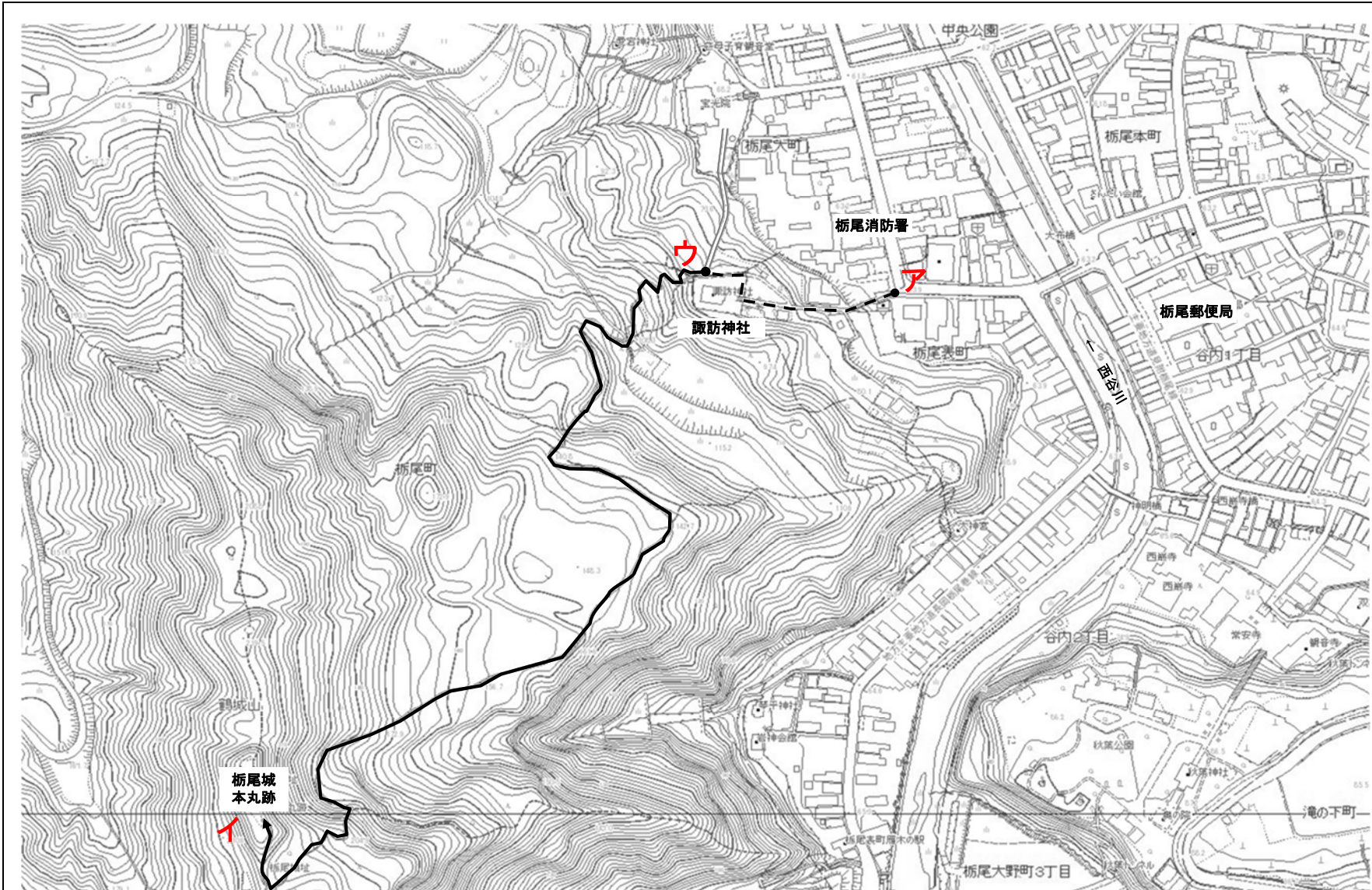
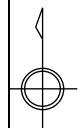
図面	区分	路線名	起 点	終 点	幅員(m)	延長(m)	事由	備考
1	認定	1003号線	7 土合3丁目 586 番 7 地先	1 土合3丁目 586 番 3 地先	6.0~12.8	26.8	開発行為	

# 市道路線変更図



図面	区分	路線名	旧新	起 点	終 点	幅員(m)	延長(m)	差引(m)	事由	備考
2	変更	黒条 99号線	旧	黒津町字下村 1755 番 地先	イ 黒津町字中村 1718 番 地先	2.0~5.6	53.5	79.6 延長	道路改良	
			新	黒津町字中村 1755 番 1 地先	ウ 黒津町字中村 5286 番 地先	6.0~13.3	133.1			

# 市道路線変更図



図面	区分	路線名	旧 新	起 点	終 点	幅員(m)	延長(m)	差引(m)	事由	備考
3	変更	栃尾 城山線	旧	ア 栃尾表町 甲596番 地先	イ 栃尾町字城ノ外 甲797番 地先	0.6~6.8	973.8	143.0 廃止	路線整理	廃止路線 ●.....▶
			新	ウ 栃尾表町 甲596番 地先	イ 栃尾町字城ノ外 甲797番 地先	0.6~3.5	830.8			