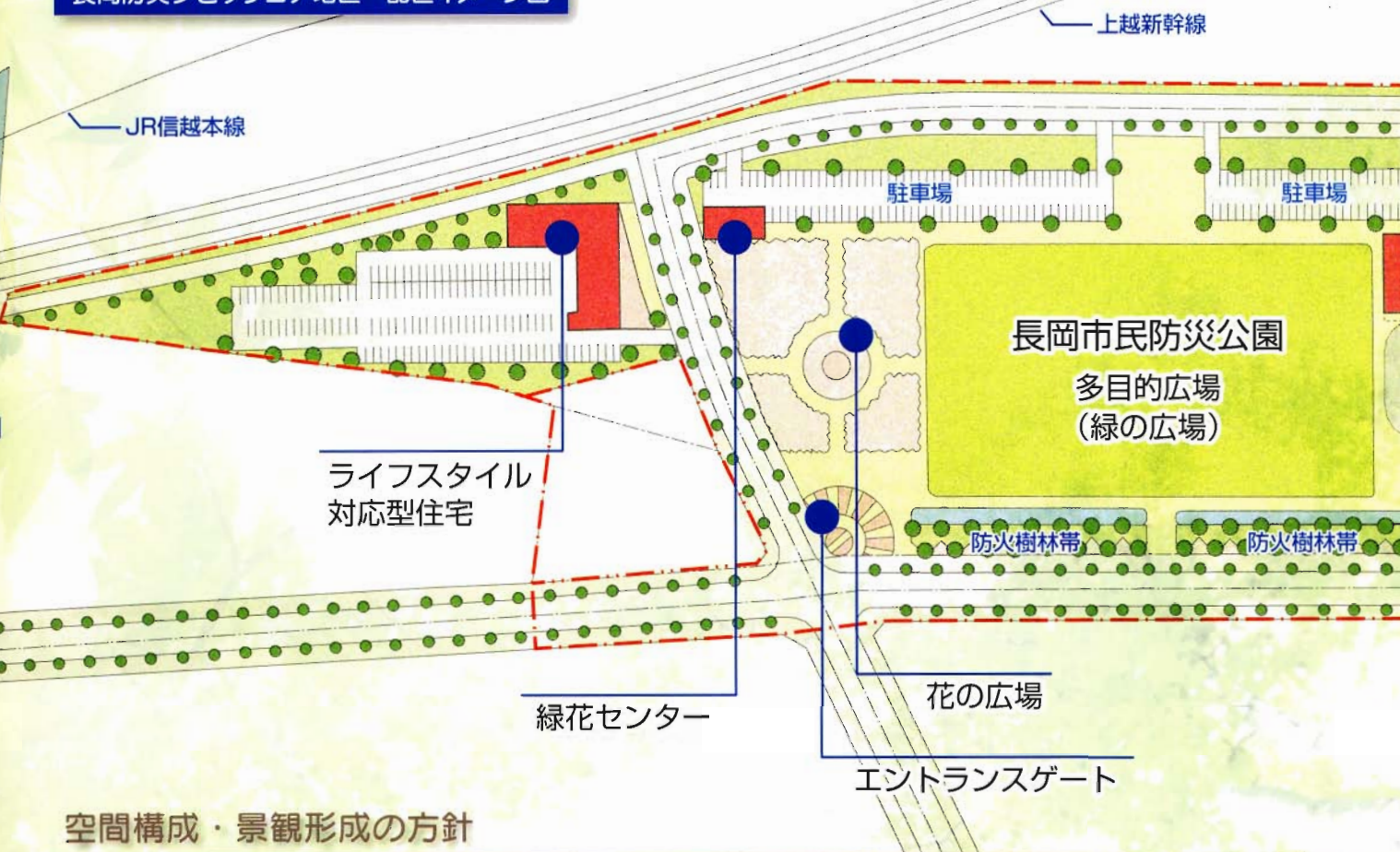
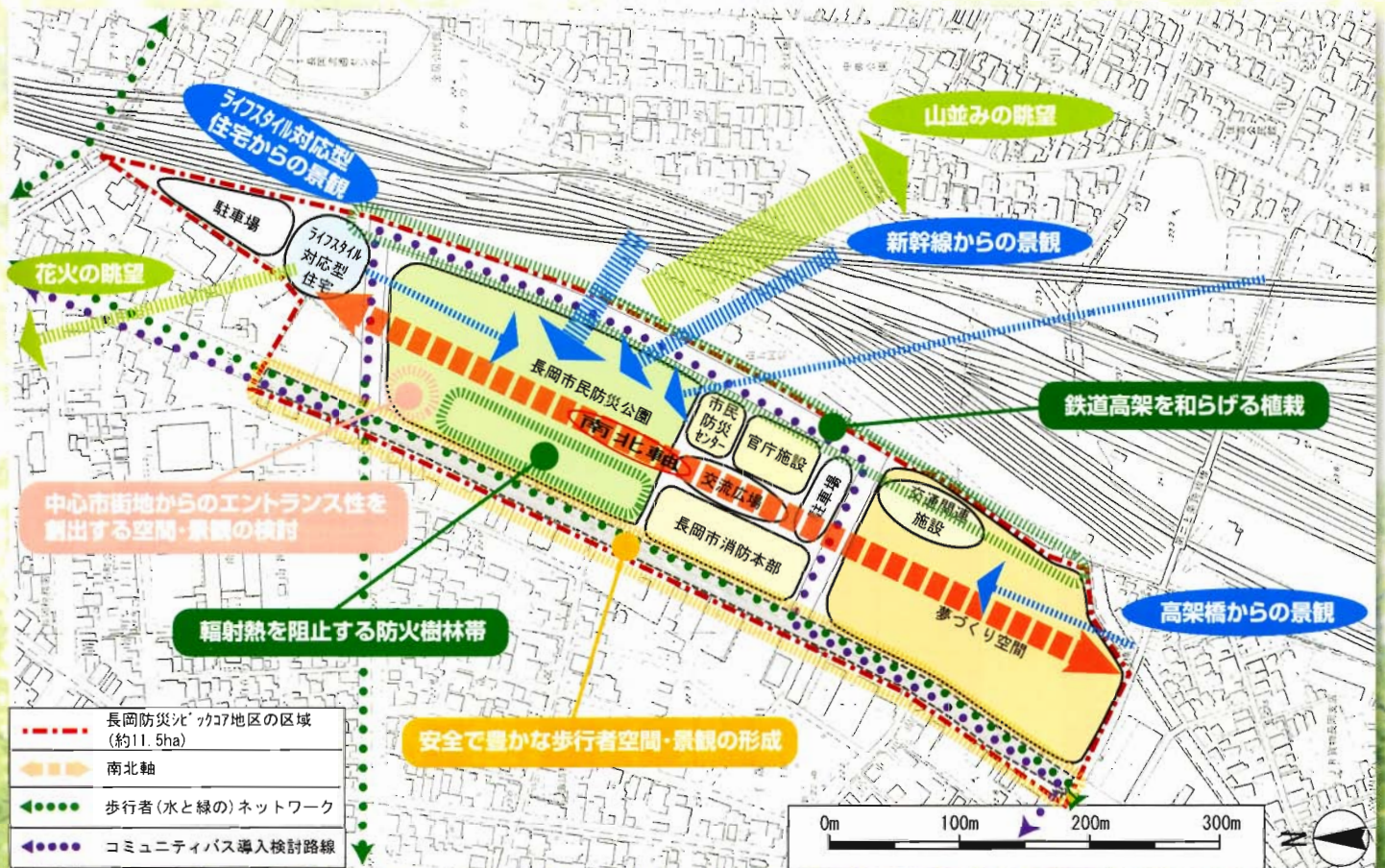


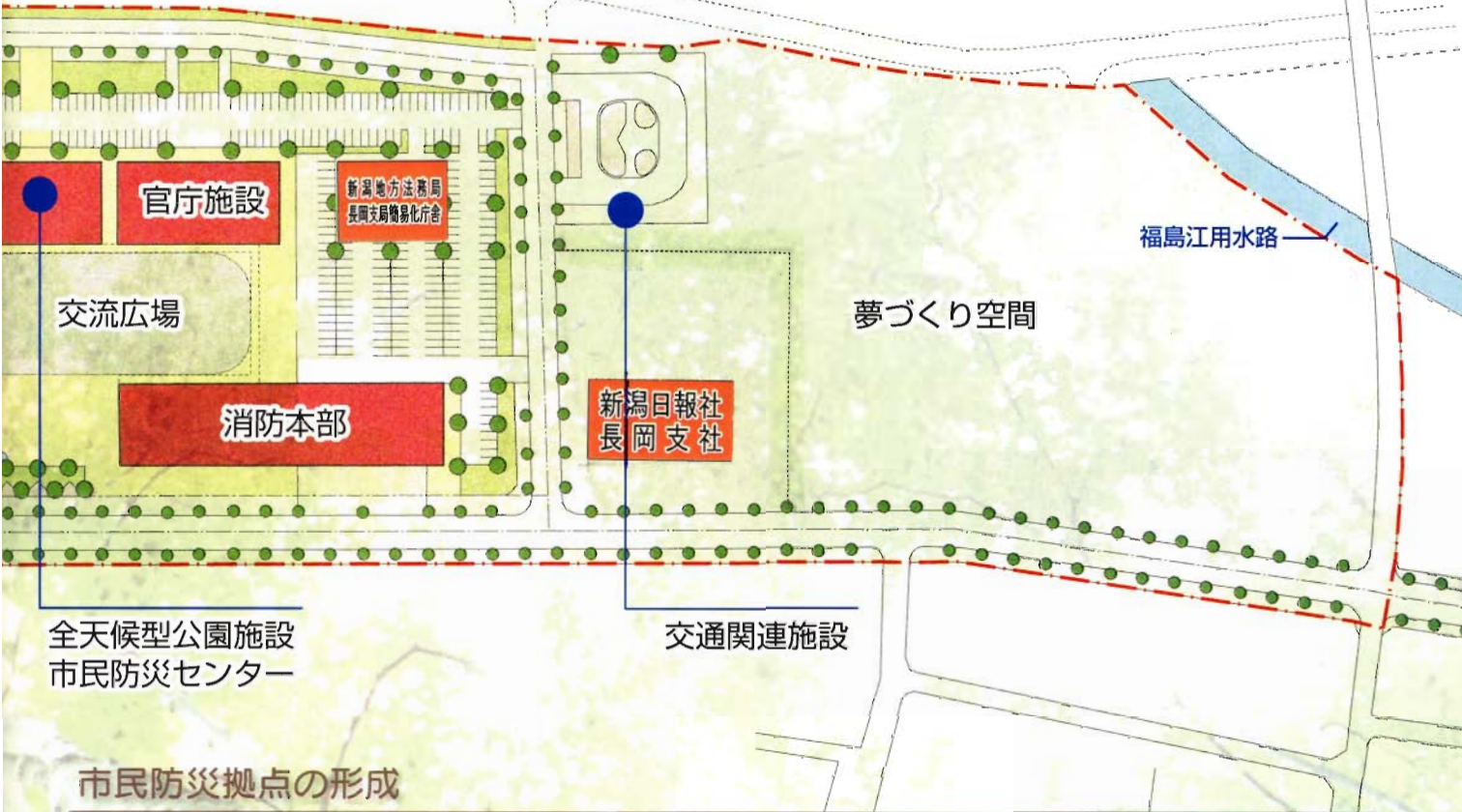
長岡防災シビックコア地区 配置イメージ図



空間構成・景観形成の方針

南北に伸びる軸（南北軸）を空間構成・景観形成の基本軸として、歩行者動線の確保と建築物・公園・広場・植栽等の効果的配置による視線の通り抜けを図り、シンボリックな空間の創出を目指します。





## 市民防災拠点の形成

シビックコア地区は、市役所本庁舎と連携しながら、次の機能導入を図ります。

### 市民防災拠点が果たす機能

- 1 広域避難場所機能
- 2 災害対策本部代替機能
- 3 避難生活支援機能
- 4 各種応援部隊等の一時集結・待機機能
- 5 災害物資の備蓄・管理及び輸送機能
- 6 消防・防災教育研修機能



- 長岡市民防災公園
  - ・まちなか広域避難地・緊急用ヘリポート
  - ・災害対策二コースに沿った公共空地として活用
- 長岡市消防本部庁舎
  - ・災害対策本部の代替施設・市民への消防・防災意識啓発の場
  - ・消防緊急情報システムの確立
- 市民防災センター〈全天候型公園施設〉
  - ・物資の備蓄・管理（災害物資の輸送拠点）
  - ・一時的な救護活動機能・防災教育研修の場
- 国の官庁施設
  - ・広域災害情報の収集・発信
  - ・災害対策二コースに即した支援
- 駐車場ほか
  - ・緊急車両の一時集積・待機場所

